

GG.II.6640.467.2024

NINIEJSZY RYSUNEK - PLAN SYTUACYJNY ARK. 2/3 ZOSTAŁ WYKONANY NA PODKŁADZIE MAPY DO CELÓW PROJEKTOWYCH, KTÓRA ZOSTAŁA ZGŁOSZONA DO STAROSTY POWIATU RAWSKIEGO ORAZ UZYSKAŁA POZYTYWNY WYNIK WERYFIKACJI, NR I DATA DOKUMENTU ZAWIERAJĄCEGO WYNIK POZYTYWNEJ WERYFIKACJI: GG.II.6640.467.2024\_12808

<p>Potwierdzam, że niniejszy dokument został opracowany w wyniku prac geodezyjnych i kartograficznych, których rezultaty zawiera oświadczenie techniczne pozytywne zweryfikowany. Jednocześnie informuję, że jestem świadomy odpowiedzialności karnej za złożenie fałszywego oświadczenia.</p>	
<p>Identyfikator zgłoszenia prac geodezyjnych</p>	<p>GG.II.6640.467.2024</p>
<p>Organ służby geodezyjnej, który otrzymał zgłoszenie</p>	<p>STAROSTA POWIATU RAWSKIEGO</p>
<p>Wykonawca prac geodezyjnych</p>	<p>Dariusz Tamowski</p>
<p>Nr oraz data sporządzenia dokumentu zawierającego wyniki pozytywnej weryfikacji</p>	<p>Protokół weryfikacji nr GG.II.6640.467.2024_12808 z dn. 14.05.2024</p>
<p>Imię i nazwisko oraz nr uprawnień zawodowych kierownika prac</p>	<p>GEODYTA UPRAWNIENY Dariusz Tamowski ul. Skłodowskiej 33 m. 44 46-800 Żyrardów (zaśw. MGPIB nr 8846)</p>



**Mapa do celów projektowych**  
**skala 1: 500**  
**arkusz nr 1**

**Województwo: łódzkie**  
**Powiat: rawski**  
**Jedn. ewid. : 101304\_2, Rawa Mazowiecka**  
**- obszar wiejski**

**Obręb : Nr 0002, BOGUSŁAWKI MAŁE**  
**Działki: 153/1201, 154/1201 i 155/1200**  
**Arkusze mapy zasadniczej:**  
**7.162.14.19.3.1, 7.162.14.19.3.3,**  
**7.162.14.18.4.1, 7.162.14.18.4.2**  
**7.162.14.18.4.3, 7.162.14.18.4.4**

**Identyfikator zgłoszenia:**  
**GG.II.6640.467.2024**








**Współrzędne płaskie: układ 2000\_21**  
**Wysokości: PL-EVRF2007-NH**

**Treść mapy w zakresie użytków**  
**gruntowych i konturów klas**  
**gleboznawczych jest zgodna z**  
**ewidencją gruntów.**

**Nie wyklucza się istnienia w terenie**  
**urządzeń podziemnych, dla których**  
**brak było informacji branżowych**  
**i nie zostały odnalezione w terenie.**  
**W zakresie opracowania nie występują**  
**służebności gruntowe.**

**Przedstawiona sytuacja jest zgodna**  
**ze stanem faktycznym na gruncie**  
**na dzień 28.03.2024 r.**  
**w zakresie**  

## LEGENDA

	OŚ DROGI
	OŚ ZJAZDÓW
	KRAWĘDŹ JEZDNI
	KRAWĘDŹ UTWARDZENIA POBOCZA KRUSZYWEM NA SZER. 0,75 M
	GRANICE DZIAŁEK EWIDENCYJNYCH
	PROJ. JEZDNI
	UTWARDZENIE POBOCZA KRUSZYWEM 0/31,5 NA SZER. 0,75 M

JEDNOSTKA PROJEKTOWA			
 <p><b>BIURO INŻYNIERSKIE PAWEŁ SZYMAŃSKI</b> ul. Prosta 20, 96-100 Skierniewice tel. 664 719 882, email: pawel.szymanski@post.pl www.inzynieria-drogowa.pl</p>			
NAZWA OBIEKTU BUDOWLANEGO			
<p><b>BUDOWA DROGI LEŚNEJ O NUMERZE DSD 06180138 I 06180141 W LEŚNICTWIE CHOCIW O DŁUGOŚCI 998 M</b></p>			
INWESTOR			
<p><b>SKARB PAŃSTWA - PAŃSTWOWE GOSPODARSTWO LEŚNE LASY PAŃSTWOWE, NADLEŚNICTWO SKIERNIEWICE, MAKÓW, UL. ZWIERZYNEC 2, 96-100 SKIERNIEWICE</b></p>			
BRANŻA		FAZA PROJEKTU	
Drogoza		PROJEKT BUDOWLANY	
PROJEKTOWAŁ		NUMER UPRAWNIEN	PODPIS
mgr inż. PAWEŁ SZYMAŃSKI		LOD/2199/PWOD/13	
TYTUŁ RYSUNKU			
PLAN SYTUACYJNY			
DATA	SKALA	ARKUSZ	NUMER RYSUNKU
05.2024	1:500	2/3	02